

УТВЕРЖДАЮ:
Заместитель начальника лесничества
по Карасукскому лесничеству
13.10.2025
дата

Акт
лесопатологического обследования № ЦЗЛ-32-(07)-2025

лесных насаждений Карасукского лесничества (лесничество)
Новосибирской области (субъект Российской Федерации)

Способ лесопатологического обследования:

1. Визуальный ☐
2. Инструментальный ☒

Место проведения

Участковое лесничество	Урочище (дача)	Квартал	Выдел	Площадь выдела, га	Лесопатологический выдел	Площадь лесопатологического выдела, га
Карасукский лесохозяйственный участок	-	72	5	13,0000	-	-

Лесопатологическое обследование проведено на общей площади 13,0000 га.

Кадастровый номер участка:

-
(для участков, предоставленных в постоянное (бессрочное) пользование, аренду)

Документ о праве пользования:

- от - № -

Вид разрешенного использования лесов: -

(тип документа о праве пользования, дата, номер, вид разрешенного использования лесов)

2. Инструментальное (детальное) обследование лесных насаждений.

(раздел включается в акт в случае проведения лесопатологического обследования инструментальным способом)

2.1. Лесничество Карасукское Участковое лесничество Карасукский лесохозяйственный участок
Урочище (дача) -
Квартал 72 Выдел 5 Лесопатологический выдел -

Наличие ограничений или особенностей участка, влияющих на назначение СОМ:
отсутствуют

(отметка о наличии ООПТ, ОЗУ, водоохранной зоны, радиоактивного загрязнения лесов, угрозы возникновения очагов вредных организмов или пожарной опасности в лесах).

2.2. Фактическая таксационная характеристика лесного насаждения соответствует (не соответствует) таксационному описанию (нужное подчеркнуть).

Причины несоответствия давность лесоустройства

Ведомость насаждений с выявленными несоответствиями таксационным описаниям приведена в приложении 1 к Акту.

2.3. Состояние насаждений:

с нарушенной устойчивостью (средневзвешенная категория состояния $\geq 1,51 - \leq 4,50$) ☒

с утраченной устойчивостью (средневзвешенная категория состояния $\geq 4,51$) ☐

устойчивое (средневзвешенная категория состояния $< 1,50$) ☐

2.4. Причины ослабления, повреждения, средневзвешенная категория состояния насаждения:

УН пожар 4-10 лет СИ (867), Бурелом прошлых лет (822). Средневзвешенная категория состояния насаждения - 3,24

2.4.1. Заселено (отработано) стволовыми вредителями:

Вид вредителя	Порода	Встречаемость заселенных деревьев, % от запаса породы	Встречаемость отработанных деревьев, % от запаса породы	Степень заселения лесного насаждения (слабая, средняя, сильная)
1	2	3	4	5
-	-	-	-	-

2.4.2. Повреждено огнем:

Вид пожара	Порода	Состояние корневых лап		Состояние корневой шейки		Высушивание дуба		Обугленность древесины более 1/3 высоты ствола	
		процент поврежденных деревьев с данным повреждением	процент поврежденных деревьев с данным повреждением	Обугленность древесины корневой шейки по окружности (1/4; 2/4; 3/4; более 3/4)	процент поврежденных деревьев с данным повреждением	по окружности (1/4; 2/4; 3/4; более 3/4)	процент поврежденных деревьев с данным повреждением	по окружности ствола (менее 1/2; более 1/2)	процент поврежденных деревьев с данным повреждением
1	2	3	4	5	6	7	8	9	10
Устойчивый низовой пожар 4-10 летней давности: средней интенсивности	Б	менее 75%	-	менее 1/4	-	менее 1/4	29,0	менее 1/2	-
		менее 75%	-	2/4	-	2/4	32,2	менее 1/2	-
		менее 75%	-	3/4	-	3/4	9,7	более 1/2	-
		более 75%	-	более 3/4	-	более 3/4	25,4	более 1/2	-

2.4.3. Поражено болезнями:

Болезнь / возбудитель	Порода	Встречаемость, % от запаса насаждения	Степень поражения лесного насаждения (слабая, средняя, сильная)
1	2	3	4
-	-	-	-

2.5. Выборке подлежит 25,8% деревьев (указывается общий % запаса деревьев, подлежащий рубке, от общего запаса насаждения),

в том числе:

без признаков ослабления	-	%	(причины назначения)	-
ослабленных	-	%	(причины назначения)	-
сильно ослабленных	-	%	(причины назначения)	-
усыхающих	-	%	(причины назначения)	-
свежего сухостоя	5,6	%		
свежего ветровала	-	%		
свежего бурелома	-	%		
старого сухостоя	19,8	%		
старого ветровала	-	%		
старого бурелома	0,4	%		

2.6. Полнота лесного насаждения после уборки деревьев, подлежащих рубке, составит: 0,5.

Критическая полнота для данной категории лесных насаждений и преобладающей породы составляет 0,3.

ЗАКЛЮЧЕНИЕ к инструментальному обследованию участка.

С целью предотвращения негативных процессов, снижения ущерба от их воздействия, назначено:

Участковое лесничество	Урочище (дача)	Квартал	Выдел	Площадь выдела, га	Лесопатологический выдел	Площадь лесопатологического выдела, га	Вид мероприятия	Площадь мероприятия, га	Порода	Доля выбрасываемой древесины по запуску, %	Рекомендуемый срок проведения мероприятия
1	2	3	4	5	6	7	8	9	10	11	12
Карасукский лесохозяйственный участок	-	72	5	13,0000	-	-	ВСП	13,0000	Б	25,8	2025-2027

Ведомость временной пробной площади и абрис участка прилагаются (приложение 2 и 3 к Акту).

РЕКОМЕНДАЦИИ по проведению мероприятий, не относящихся к мероприятиям по предупреждению распространения вредных организмов.

Дата проведения ЛПО:

13.09.2025

Дата составления документа:

10.10.2025

Исполнитель работ по проведению лесопатологического обследования:


Фамилия, имя и отчество (при наличии)

Красовский Василий Николаевич

Организация ЦЗЛ Новосибирской области

Должность Инженер-лесопатолог I категории

Подпись



Телефон

(383) 279-93-55

Приложение 1
к акту лесопатологического обследования
утвержденному Приказом Минприроды России от 09.11.2020 № 910

Ведомость участков леса с выявленными несоответствиями таксационным описаниям
Лесничество
Урочище (лесная дача)

Субъект Российской Федерации
Участковое лесничество

Новосибирская область
Карасукский лесохозяйственный участок

Карасукское

1	2	3	4	5	6	7	8	9	10	11	12	13	14	15	16	17	18	19	Заложено пробных площадей	
																			количество, шт.	общая площадь, га
1988	72	5	13,0000	защитные	ценные леса (лесостепенные леса, расположенные в степной зоне, лесостепной зоне, выполняющие защитные функции)		ТО	x	x	9Б10С	Б	40	17	20	3Л	0,7	2	120		21
							Ф			10Б	Б	50	18	24	3Л	0,7	3	123	7	0,2807

Условные обозначения:

ТО - таксационные описания

Ф - фактическая характеристика лесного насаждения

Исполнитель работ по проведению лесопатологического обследования:
Фамилия, имя и отчество (при наличии)

Красовский Василий Николаевич

Подпись

Результаты проведения лесопатологического обследования лесных насаждений
за сентябрь 2025 г.

Субъект Российской Федерации
Угличское лесничество

Новосибирская область
Корюковский лесхоз

Лесничество
Угличское (лесные участки)

Номер выдела	Номер выдела	Площадь выдела, га	Целевое назначение лесов	Категория защитных лесов	ОЗС	Номер лесного участка	Площадь участка, га	Исследования по состоянию лесных насаждений										Восстановление лесов по категориям, % от площади										Прочие сведения, подлежащие занесению	Полная рубка, % от задела	Итого по субъекту																																																																																																																																																																																																																																																																																																																																																																																																																																																																																																																																																																																																																																																																																																																																																																																														
								состав	вид	возраст	средняя высота, м	средний диаметр, см	тип леса	покрытость	бонитет	жилищ. руб./га	число деревьев на 1 га	средняя высота, м	без признаков восстановления	восстановление	полное восстановление	умеренное	высокая	высокая	высокая	высокая	высокая				высокая	высокая	высокая	высокая	высокая	высокая	высокая	высокая	высокая	высокая	высокая	высокая	высокая	высокая	высокая	высокая	высокая	высокая	высокая	высокая	высокая	высокая	высокая	высокая	высокая	высокая	высокая	высокая	высокая	высокая	высокая	высокая	высокая	высокая	высокая	высокая	высокая	высокая	высокая	высокая	высокая	высокая	высокая	высокая	высокая	высокая	высокая	высокая	высокая	высокая	высокая	высокая	высокая	высокая	высокая	высокая	высокая	высокая	высокая	высокая	высокая	высокая	высокая	высокая	высокая	высокая	высокая	высокая	высокая	высокая	высокая	высокая	высокая	высокая	высокая	высокая	высокая	высокая	высокая	высокая	высокая	высокая	высокая	высокая	высокая	высокая	высокая	высокая	высокая	высокая	высокая	высокая	высокая	высокая	высокая	высокая	высокая	высокая	высокая	высокая	высокая	высокая	высокая	высокая	высокая	высокая	высокая	высокая	высокая	высокая	высокая	высокая	высокая	высокая	высокая	высокая	высокая	высокая	высокая	высокая	высокая	высокая	высокая	высокая	высокая	высокая	высокая	высокая	высокая	высокая	высокая	высокая	высокая	высокая	высокая	высокая	высокая	высокая	высокая	высокая	высокая	высокая	высокая	высокая	высокая	высокая	высокая	высокая	высокая	высокая	высокая	высокая	высокая	высокая	высокая	высокая	высокая	высокая	высокая	высокая	высокая	высокая	высокая	высокая	высокая	высокая	высокая	высокая	высокая	высокая	высокая	высокая	высокая	высокая	высокая	высокая	высокая	высокая	высокая	высокая	высокая	высокая	высокая	высокая	высокая	высокая	высокая	высокая	высокая	высокая	высокая	высокая	высокая	высокая	высокая	высокая	высокая	высокая	высокая	высокая	высокая	высокая	высокая	высокая	высокая	высокая	высокая	высокая	высокая	высокая	высокая	высокая	высокая	высокая	высокая	высокая	высокая	высокая	высокая	высокая	высокая	высокая	высокая	высокая	высокая	высокая	высокая	высокая	высокая	высокая	высокая	высокая	высокая	высокая	высокая	высокая	высокая	высокая	высокая	высокая	высокая	высокая	высокая	высокая	высокая	высокая	высокая	высокая	высокая	высокая	высокая	высокая	высокая	высокая	высокая	высокая	высокая	высокая	высокая	высокая	высокая	высокая	высокая	высокая	высокая	высокая	высокая	высокая	высокая	высокая	высокая	высокая	высокая	высокая	высокая	высокая	высокая	высокая	высокая	высокая	высокая	высокая	высокая	высокая	высокая	высокая	высокая	высокая	высокая	высокая	высокая	высокая	высокая	высокая	высокая	высокая	высокая	высокая	высокая	высокая	высокая	высокая	высокая	высокая	высокая	высокая	высокая	высокая	высокая	высокая	высокая	высокая	высокая	высокая	высокая	высокая	высокая	высокая	высокая	высокая	высокая	высокая	высокая	высокая	высокая	высокая	высокая	высокая	высокая	высокая	высокая	высокая	высокая	высокая	высокая	высокая	высокая	высокая	высокая	высокая	высокая	высокая	высокая	высокая	высокая	высокая	высокая	высокая	высокая	высокая	высокая	высокая	высокая	высокая	высокая	высокая	высокая	высокая	высокая	высокая	высокая	высокая	высокая	высокая	высокая	высокая	высокая	высокая	высокая	высокая	высокая	высокая	высокая	высокая	высокая	высокая	высокая	высокая	высокая	высокая	высокая	высокая	высокая	высокая	высокая	высокая	высокая	высокая	высокая	высокая	высокая	высокая	высокая	высокая	высокая	высокая	высокая	высокая	высокая	высокая	высокая	высокая	высокая	высокая	высокая	высокая	высокая	высокая	высокая	высокая	высокая	высокая	высокая	высокая	высокая	высокая	высокая	высокая	высокая	высокая	высокая	высокая	высокая	высокая	высокая	высокая	высокая	высокая	высокая	высокая	высокая	высокая	высокая	высокая	высокая	высокая	высокая	высокая	высокая	высокая	высокая	высокая	высокая	высокая	высокая	высокая	высокая	высокая	высокая	высокая	высокая	высокая	высокая	высокая	высокая	высокая	высокая	высокая	высокая	высокая	высокая	высокая	высокая	высокая	высокая	высокая	высокая	высокая	высокая	высокая	высокая	высокая	высокая	высокая	высокая	высокая	высокая	высокая	высокая	высокая	высокая	высокая	высокая	высокая	высокая	высокая	высокая	высокая	высокая	высокая	высокая	высокая	высокая	высокая	высокая	высокая	высокая	высокая	высокая	высокая	высокая	высокая	высокая	высокая	высокая	высокая	высокая	высокая	высокая	высокая	высокая	высокая	высокая	высокая	высокая	высокая	высокая	высокая	высокая	высокая	высокая	высокая	высокая	высокая	высокая	высокая	высокая	высокая	высокая	высокая	высокая	высокая	высокая	высокая	высокая	высокая	высокая	высокая	высокая	высокая	высокая	высокая	высокая	высокая	высокая	высокая	высокая	высокая	высокая	высокая	высокая	высокая	высокая	высокая	высокая	высокая	высокая	высокая	высокая	высокая	высокая	высокая	высокая	высокая	высокая	высокая	высокая	высокая	высокая	высокая	высокая	высокая	высокая	высокая	высокая	высокая	высокая	высокая	высокая	высокая	высокая	высокая	высокая	высокая	высокая	высокая	высокая	высокая	высокая	высокая	высокая	высокая	высокая	высокая	высокая	высокая	высокая	высокая	высокая	высокая	высокая	высокая	высокая	высокая	высокая	высокая	высокая	высокая	высокая	высокая	высокая	высокая	высокая	высокая	высокая	высокая	высокая	высокая	высокая	высокая	высокая	высокая	высокая	высокая	высокая	высокая	высокая	высокая	высокая	высокая	высокая	высокая	высокая	высокая	высокая	высокая	высокая	высокая	высокая	высокая	высокая	высокая	высокая	высокая	высокая	высокая	высокая	высокая	высокая	высокая	высокая	высокая	высокая	высокая	высокая	высокая	высокая	высокая	высокая	высокая	высокая	высокая	высокая	высокая	высокая	высокая	высокая	высокая	высокая	высокая	высокая	высокая	высокая	высокая	высокая	высокая	высокая	высокая	высокая	высокая	высокая	высокая	высокая	высокая	высокая	высокая	высокая	высокая	высокая	высокая	высокая	высокая	высокая	высокая	высокая	высокая	высокая	высокая	высокая	высокая	высокая	высокая	высокая	высокая	высокая	высокая	высокая	высокая	высокая	высокая	высокая	высокая	высокая	высокая	высокая	высокая	высокая	высокая	высокая	высокая	высокая	высокая	высокая	высокая	высокая	высокая	высокая	высокая	высокая	высокая	высокая	высокая	высокая	высокая	высокая	высокая	высокая	высокая	высокая	высокая	высокая	высокая	высокая	высокая	высокая	высокая	высокая	высокая	высокая	высокая	высокая	высокая	высокая	высокая	высокая	высокая	высокая	высокая	высокая	высокая	высокая	высокая	высокая	высокая	высокая	высокая

Условные обозначения: Н - деревья не подлеска рубя, Р - деревья подлеска рубя,
Исследования работ по проведению лесопатологического обследования:
Фамилия, имя и отчество (при наличии) Красовский Василий Николаевич Подпись [подпись]
Дата составления документа 10.10.2025

ВРЕМЕННАЯ ПРОБНАЯ ПЛОЩАДЬ № общ

1.1. Субъект Российской Федерации Новосибирская область Лесничество Карасукское
Участковое лесничество Карасукский лесохозяйственный участок Урочище (дача) -
Квартал 72 Выдел 5 Площадь выдела 13,0000 га.
Лесопатологический выдел - Площадь лесопатологического выдела - га.

1.2. Метод перече́та:

сплошной, ленты пере́чета, круговые площадки постоянного радиуса, реласкопические площадки
(нужное подчеркнуть).

Количество лент / площадок 7 шт.

Размеры площадок (длина × ширина/радиус) 11,3 м.

Размер временной пробной площади: 0,2807 га.

1.3. Фактическая таксационная характеристика насаждения:

Состав 10Б возраст 50 лет тип леса 3Л полнота 0,7

бонитет 3 запас на га 123 кубм возобновление: -

1.4. Номер очага вредных организмов нет

Тип очага вредных организмов: эпизодический, хронический (нужное подчеркнуть).

Фаза развития очага вредных организмов: начальная, нарастания численности, собственно вспышка,
кризис (нужное подчеркнуть).

1.5. Причина ослабления, повреждения насаждения и время:

УН пожар 4-10 лет СИ (867), Бурелом прошлых лет (822)

Время ослабления, повреждения: - год

Состояние насаждения: с нарушенной устойчивостью

Средневзвешенная категория состояния насаждения: 3,24

1.6. Назначенные мероприятия:

Выборочная санитарная рубка на площади 13,0000 га

Исполнитель работ по проведению лесопатологического обследования:

Фамилия, имя и отчество (при наличии) Красовский Василий Николаевич

Подпись

Дата составления документа

13.09.2025

ВЕДОМОСТЬ ПЕРЕЧЕТА ДЕРЕВЬЕВ
(для сплошного, ленточного и перечета на круговых площадках постоянного радиуса)

Порода: БЕРЕЗА повислая

Средневзвешенная категория состояния 3,24

Степени толщины, см	Количество деревьев по категориям состояния, шт.																Всего	
	1		2		3		4		5		5 (а,б,в)			5 (г,д,е)			шт./куб. м	в том числе подлежит рубке, %
	Н	З	Н	З	Н	З	Н	З	Н	З	Н	З	О	Н	З	О		
1	2	3	4	5	6	7	8	9	10	11	12	13	14	15	16	17	18	19
12						1		4							11		16/1,01	68,8
16				5		6		3						1	20		35/4,55	60,0
20				3		15		5				3			10		36/7,92	36,1
24	2			11		9		2				1			4		29/9,57	17,2
28	1			9		4		2				2					18/8,46	11,1
32				2		1											3/1,89	
40						1											1/1,02	
Итого, шт.	3			30		37		16				6		1	45		138	
Итого, куб.м.	1,13			10,43		10,64		3,34				1,93		0,13	6,81		34,42	25,8
Итого, % от запаса по породе	3,3			30,3		30,9		9,7				5,6		0,4	19,8		100,0	25,8

Причины назначения в рубку деревьев категорий состояния:

- 1 _____
- 2 _____
- 3 _____
- 4 _____

По насаждению: 10Б


Средневзвешенная категория состояния 3,24

Степени толщины, см	Количество деревьев по категориям состояния, шт.																Всего	
	1		2		3		4		5		5 (а,б,в)			5 (г,д,е)			шт./куб. м	в том числе подлежит рубке, %
	Н	З	Н	З	Н	З	Н	З	Н	З	Н	З	О	Н	З	О		
1	2	3	4	5	6	7	8	9	10	11	12	13	14	15	16	17	18	19
12						1		4							11		16/1,01	68,8
16				5		6		3						1	20		35/4,55	60,0
20				3		15		5				3			10		36/7,92	36,1
24	2			11		9		2				1			4		29/9,57	17,2
28	1			9		4		2				2					18/8,46	11,1
32				2		1											3/1,89	
40						1											1/1,02	
Итого, шт.	3			30		37		16				6		1	45		138	
Итого, куб.м.	1,13			10,43		10,64		3,34				1,93		0,13	6,81		34,42	25,8
Итого, % от запаса по насаждению	3,3			30,3		30,9		9,7				5,6		0,4	19,8		100,0	25,8

Условные обозначения:

Н - не заселено (не поражено, не повреждено), З - заселено стволовыми вредителями (поражено болезнями, повреждено огнем), О - отработано вредителями.

ВРЕМЕННАЯ ПРОБНАЯ ПЛОЩАДЬ № 1

- 1.1. Субъект Российской Федерации Новосибирская область Лесничество Карасукское
Участковое лесничество Карасукский лесохозяйственный участок Урочище (дача) -
Квартал 72 Выдел 5 Площадь выдела 13,0000 га.
Лесопатологический выдел - Площадь лесопатологического выдела - га.
- 1.2. Метод перече́та:
сплошной, ленты пере́чета, круговые площадки постоянного радиуса, реласкопические площадки
(нужное подчеркнуть).
Количество лент / площадок 7 шт. Размеры площадок (длина × ширина/радиус) 11.3 м.
Размер временной пробной площади: 0,0401 га.
- 1.3. Фактическая таксационная характеристика насаждения:
Состав 10Б возраст 50 лет тип леса 3Л полнота 0,7
бонитет 3 запас на га 123 кубм возобновление: -
- 1.4. Номер очага вредных организмов нет
Тип очага вредных организмов: эпизодический, хронический (нужное подчеркнуть).
Фаза развития очага вредных организмов: начальная, нарастания численности, собственно вспышка,
кризис (нужное подчеркнуть).
- 1.5. Причина ослабления, повреждения насаждения и время:
УН пожар 4-10 лет СИ (867)
Время ослабления, повреждения: - год
Состояние насаждения: с нарушенной устойчивостью
Средневзвешенная категория состояния насаждения: 2.46
- 1.6. Назначенные мероприятия:
Выборочная санитарная рубка на площади 13,0000 га
- Исполнитель работ по проведению лесопатологического обследования:
- Фамилия, имя и отчество (при наличии) Красовский Василий Николаевич Подпись 
Дата составления документа 13.09.2025

ВЕДОМОСТЬ ПЕРЕЧЕТА ДЕРЕВЬЕВ
(для сплошного, ленточного и перечета на круговых площадках постоянного радиуса)

Порода: БЕРЕЗА повислая

Средневзвешенная категория состояния 2,46

Степень толщины, см	Количество деревьев по категориям состояния, шт.																Всего	
	1		2		3		4		5		5 (а,б,в)			5 (г,д,е)			шт./куб. м	в том числе подлежит рубке, %
	Н	З	Н	З	Н	З	Н	З	Н	З	Н	З	О	Н	З	О		
1	2	3	4	5	6	7	8	9	10	11	12	13	14	15	16	17	18	19
12								1							1		2/0,13	50,0
16				2		1									1		4/0,52	25,0
20				2		1											3/0,66	
24	2			2		1		1									6/1,98	
28	1			3								1					5/2,35	20,0
32				1													1/0,63	
40						1											1/1,02	
Итого, шт.	3			10		4		2				1			2		22	
Итого, куб.м.	1,13			3,40		1,70		0,39				0,47			0,19		7,29	9,1
Итого, % от запаса по породе	15,5			46,7		23,3		5,4				6,5			2,6		100,0	9,1

Причины назначения в рубку деревьев категорий состояния:

- 1 _____
- 2 _____
- 3 _____
- 4 _____

ВРЕМЕННАЯ ПРОБНАЯ ПЛОЩАДЬ № 2

1.1. Субъект Российской Федерации Новосибирская область Лесничество Карасукское
Участковое лесничество Карасукский лесохозяйственный участок Урочище (дача) -
Квартал 72 Выдел 5 Площадь выдела 13,0000 га.
Лесопатологический выдел - Площадь лесопатологического выдела - га.

1.2. Метод перече́та:

сплошной, ленты пере́чета, круговые площадки постоянного радиуса, реласкопические площадки
(нужное подчеркнуть).

Количество лент / площадок 7 шт.

Размеры площадок (длина × ширина/радиус) 11,3 м.

Размер временной пробной площади: 0,0401 га.

1.3. Фактическая таксационная характеристика насаждения:

Состав 10Б возраст 50 лет тип леса 3Л полнота 0,7

бонитет 3 запас на га 123 кубм. возобновление: -

1.4. Номер очага вредных организмов нет

Тип очага вредных организмов: эпизодический, хронический (нужное подчеркнуть).

Фаза развития очага вредных организмов: начальная, нарастания численности, собственно вспышка, кризис (нужное подчеркнуть).

1.5. Причина ослабления, повреждения насаждения и время:

УН пожар 4-10 лет СИ (867)

Время ослабления, повреждения: - год

Состояние насаждения: с нарушенной устойчивостью

Средневзвешенная категория состояния насаждения: 3,57

1.6. Назначенные мероприятия:

Выборочная санитарная рубка на площади 13,0000 га

Исполнитель работ по проведению лесопатологического обследования:

Фамилия, имя и отчество (при наличии) Красовский Василий Николаевич Подпись 

Дата составления документа 13.09.2025

ВЕДОМОСТЬ ПЕРЕЧЕТА ДЕРЕВЬЕВ
(для сплошного, ленточного и перечета на круговых площадках постоянного радиуса)

Порода: БЕРЕЗА повислая

Средневзвешенная категория состояния 3,57

Степени толщины, см	Количество деревьев по категориям состояния, шт.																Всего	
	1		2		3		4		5		5 (а,б,в)			5 (г,д,е)			шт./куб. м	в том числе подлежит рубке, %
	Н	З	Н	З	Н	З	Н	З	Н	З	Н	З	О	Н	З	О		
1	2	3	4	5	6	7	8	9	10	11	12	13	14	15	16	17	18	19
12								2							2		4/0,25	50,0
16							1	2							7		10/1,30	70,0
20						2											2/0,44	
24				4		1											7/2,31	28,6
Итого, шт.				4		4		4							2		23	
Итого, куб.м.				1,32		0,90		0,39							11			
Итого, % от запаса по породе				30,7		20,9		9,0							1,70		4,30	39,4
															39,4		100,0	39,4

Причины назначения в рубку деревьев категорий состояния:

- 1 _____
- 2 _____
- 3 _____
- 4 _____

ВРЕМЕННАЯ ПРОБНАЯ ПЛОЩАДЬ № 3

1.1. Субъект Российской Федерации Новосибирская область Лесничество Карасукское
Участковое лесничество Карасукский лесохозяйственный участок Урочище (дача) -
Квартал 72 Выдел 5 Площадь выдела 13,0000 га.
Лесопатологический выдел - Площадь лесопатологического выдела - га.

1.2. Метод перечета:

сплошной, ленты перечета, круговые площадки постоянного радиуса, реласкопические площадки
(нужное подчеркнуть).

Количество лент / площадок 7 шт.

Размеры площадок (длина × ширина/радиус) 11,3 м.

Размер временной пробной площади: 0,0401 га.

1.3. Фактическая таксационная характеристика насаждения:

Состав 10Б возраст 50 лет тип леса ЗЛ полнота 0,7

бонитет 3 запас на га 123 кубм возобновление: -

1.4. Номер очага вредных организмов нет

Тип очага вредных организмов: эпизодический, хронический (нужное подчеркнуть).

Фаза развития очага вредных организмов: начальная, нарастания численности, собственно вспышка,
кризис (нужное подчеркнуть).

1.5. Причина ослабления, повреждения насаждения и время:

УН пожар 4-10 лет СИ (867)

Время ослабления, повреждения: - год

Состояние насаждения: с утраченной устойчивостью

Средневзвешенная категория состояния насаждения: 4,61

1.6. Назначенные мероприятия:

Выборочная санитарная рубка на площади 13,0000 га

Исполнитель работ по проведению лесопатологического обследования:

Фамилия, имя и отчество (при наличии) Красовский Василий Николаевич Подпись

Дата составления документа 13.09.2025



ВЕДОМОСТЬ ПЕРЕЧЕТА ДЕРЕВЬЕВ

(для сплошного, ленточного и перечета на круговых площадках постоянного радиуса)

Порода: БЕРЕЗА повислая

Средневзвешенная категория состояния 4,61

Ступени толщины, см	Количество деревьев по категориям состояния, шт.																Всего	
	1		2		3		4		5		5 (а,б,в)			5 (г,д,е)			шт./куб. м	в том числе подлежит рубке, %
	Н	З	Н	З	Н	З	Н	З	Н	З	Н	З	О	Н	З	О		
1	2	3	4	5	6	7	8	9	10	11	12	13	14	15	16	17	18	19
12															5		5/0,32	100,0
16															4		4/0,52	100,0
20						1		3				2			3		9/1,98	55,6
Итого, шт.						1		3				2			12		18	
Итого, куб.м.						0,22		0,66				0,44			1,50		2,82	68,8
Итого, % от запаса по породе						7,8		23,4				15,6			53,2		100,0	68,8

Причины назначения в рубку деревьев категорий состояния:

- 1 _____
- 2 _____
- 3 _____
- 4 _____

ВРЕМЕННАЯ ПРОБНАЯ ПЛОЩАДЬ № 4

1.1. Субъект Российской Федерации Новосибирская область Лесничество Карасукское
Участковое лесничество Карасукский лесохозяйственный участок Урочище (дача) -
Квартал 72 Выдел 5 Площадь выдела 13,0000 га.
Лесопатологический выдел - Площадь лесопатологического выдела - га.

1.2. Метод перече́та:

сплошной, ленты пере́чета, круговые площадки постоянного радиуса, реласкопические площадки
(нужное подчеркнуть).

Количество лент / площадок 7 шт.

Размеры площадок (длина × ширина/радиус) 11,3 м.

Размер временной пробной площади: 0,0401 га.

1.3. Фактическая таксационная характеристика насаждения:

Состав 10Б возраст 50 лет тип леса ЗЛ полнота 0,7

бонитет 3 запас на га 123 кубм возобновление: -

1.4. Номер очага вредных организмов нет

Тип очага вредных организмов: эпизодический, хронический (нужное подчеркнуть).

Фаза развития очага вредных организмов: начальная, нарастания численности, собственно вспышка,
кризис (нужное подчеркнуть).

1.5. Причина ослабления, повреждения насаждения и время:

УН пожар 4-10 лет СИ (867), Бурелом прошлых лет (822)

Время ослабления, повреждения: - год

Состояние насаждения: с нарушенной устойчивостью

Средневзвешенная категория состояния насаждения: 3,84

1.6. Назначенные мероприятия:

Выборочная санитарная рубка на площади 13,0000 га

Исполнитель работ по проведению лесопатологического обследования:

Фамилия, имя и отчество (при наличии) Красовский Василий Николаевич Подпись

Дата составления документа

13.09.2025



ВЕДОМОСТЬ ПЕРЕЧЕТА ДЕРЕВЬЕВ
(для сплошного, ленточного и перечета на круговых площадках постоянного радиуса)

Порода: БЕРЕЗА повислая

Средневзвешенная категория состояния 3,84

Степени толщины, см	Количество деревьев по категориям состояния, шт.																Всего:	
	1		2		3		4		5		5 (а,б,в)			5 (г,д,е)			шт./куб. м	в том числе подлежит рубке, %
	Н	З	Н	З	Н	З	Н	З	Н	З	Н	З	О	Н	З	О		
1	2	3	4	5	6	7	8	9	10	11	12	13	14	15	16	17	18	19
12						1									1		2/0,13	50,0
16						1									1	4	6/0,78	83,3
20				1		2						1			2		6/1,32	50,0
24						1											1/0,33	
28						1						1					2/0,94	50,0
32						1											1/0,63	
Итого, шт.				1		7						2		1	7		18	
Итого, куб.м.				0,22		2,06						0,69		0,13	1,02		4,13	44,7
Итого, % от запаса по породе				5,3		50,0						16,7		3,2	24,8		100,0	44,7

Причины назначения в рубку деревьев категорий состояния:

- 1 _____
- 2 _____
- 3 _____
- 4 _____

ВРЕМЕННАЯ ПРОБНАЯ ПЛОЩАДЬ № 5

1.1. Субъект Российской Федерации Новосибирская область Лесничество Карасукское
Участковое лесничество Карасукский лесохозяйственный участок Урочище (дача) -
Квартал 72 Выдел 5 Площадь выдела 13,0000 га.
Лесопатологический выдел - Площадь лесопатологического выдела - га.

1.2. Метод перече́та:

сплошной, ленты пере́чета, круговые площадки постоянного радиуса, реласкопические площадки
(нужное подчеркнуть).

Количество лент / площадок 7 шт.

Размеры площадок (длина × ширина/радиус) 11,3 м.

Размер временной пробной площади: 0,0401 га.

1.3. Фактическая таксационная характеристика насаждения:

Состав 10Б возраст 50 лет тип леса 3Л полнота 0,7

бонитет 3 запас на га 123 кубм возобновление: -

1.4. Номер очага вредных организмов нет

Тип очага вредных организмов: эпизодический, хронический (нужное подчеркнуть).

Фаза развития очага вредных организмов: начальная, нарастания численности, собственно вспышка, кризис (нужное подчеркнуть).

1.5. Причина ослабления, повреждения насаждения и время:

УН пожар 4-10 лет СИ (867)

Время ослабления, повреждения: - год

Состояние насаждения: с нарушенной устойчивостью

Средневзвешенная категория состояния насаждения: 2,79

1.6. Назначенные мероприятия:

Выборочная санитарная рубка на площади 13,0000 га

Исполнитель работ по проведению лесопатологического обследования:

Фамилия, имя и отчество (при наличии) Красовский Василий Николаевич Подпись

Дата составления документа 13.09.2025



ВЕДОМОСТЬ ПЕРЕЧЕТА ДЕРЕВЬЕВ
(для сплошного, ленточного и перечета на круговых площадках постоянного радиуса)

Порода: БЕРЕЗА повислая

Средневзвешенная категория состояния 2,79

Степени толщины, см	Количество деревьев по категориям состояния, шт.																Всего	
	I		2		3		4		5		5 (а,б,в)			5 (г,д,е)			шт./куб. м	в том числе подлежит рубке, %
	Н	З	Н	З	Н	З	Н	З	Н	З	Н	З	О	Н	З	О		
1	2	3	4	5	6	7	8	9	10	11	12	13	14	15	16	17	18	19
16				2				1									3/0,39	
20						5		1							1		7/1,54	14,3
24				2				1									3/0,99	
28				4		1		1									6/2,82	
Итого, шт.				8		6		4							1		19	
Итого, куб.м.				2,80		1,57		1,15							0,22		5,74	3,8
Итого, % от запаса по породе				48,8		27,4		20,0							3,8		100,0	3,8

Причины назначения в рубку деревьев категорий состояния:

- 1 _____
- 2 _____
- 3 _____
- 4 _____

ВРЕМЕННАЯ ПРОБНАЯ ПЛОЩАДЬ № 6

1.1. Субъект Российской Федерации Новосибирская область Лесничество Карасукское
Участковое лесничество Карасукский лесохозяйственный участок Урочище (дача) -
Квартал 72 Выдел 5 Площадь выдела 13,0000 га.
Лесопатологический выдел - Площадь лесопатологического выдела - га.

1.2. Метод перече́та:

сплошной, ленты пере́чета, круговые площадки постоянного радиуса, реласкопические площадки
(нужное подчеркнуть).

Количество лент / площадок 7 шт.

Размеры площадок (длина × ширина/радиус) 11,3 м.

Размер временной пробной площади: 0,0401 га.

1.3. Фактическая таксационная характеристика насаждения:

Состав 10Б возраст 50 лет тип леса 3Л полнота 0,7

бонитет 3 запас на га 123 кубм возобновление: -

1.4. Номер очага вредных организмов нет

Тип очага вредных организмов: эпизодический, хронический (нужное подчеркнуть).

Фаза развития очага вредных организмов: начальная, нарастания численности, собственно вспышка, кризис (нужное подчеркнуть).

1.5. Причина ослабления, повреждения насаждения и время:

УН пожар 4-10 лет СИ (867)

Время ослабления, повреждения: - год

Состояние насаждения: с нарушенной устойчивостью

Средневзвешенная категория состояния насаждения: 2,74

1.6. Назначенные мероприятия:

Выборочная санитарная рубка на площади 13,0000 га

Исполнитель работ по проведению лесопатологического обследования:

Фамилия, имя и отчество (при наличии) Красовский Василий Николаевич Подпись

Дата составления документа 13.09.2025



ВЕДОМОСТЬ ПЕРЕЧЕТА ДЕРЕВЬЕВ
(для сплошного, ленточного и перечета на круговых площадках постоянного радиуса)

Порода: БЕРЕЗА повислая

Средневзвешенная категория состояния 2,74

Ступени толщины, см	Количество деревьев по категориям состояния, шт.																Всего	
	1		2		3		4		5		5 (а,б,в)			5 (г,д,е)			шт./куб. м	в том числе подлежит рубке, %
	Н	З	Н	З	Н	З	Н	З	Н	З	Н	З	О	Н	З	О		
1	2	3	4	5	6	7	8	9	10	11	12	13	14	15	16	17	18	19
12								1									1/0,06	
16				1		3											4/0,52	
20						2												
24				3		3									1		3/0,66	33,3
28				1				1									6/1,98	
32				1													2/0,94	
Итого, шт.				6		8		2									1/0,63	
Итого, куб.м.				2,22		1,82		0,53							1		17	
Итого, % от запаса по породе				46,3		38,0		11,1							0,22		4,79	4,6
															4,6		100,0	4,6

Причины назначения в рубку деревьев категорий состояния:

- 1 _____
- 2 _____
- 3 _____
- 4 _____

ВРЕМЕННАЯ ПРОБНАЯ ПЛОЩАДЬ № 7

1.1. Субъект Российской Федерации Новосибирская область Лесничество Карасукское
Участковое лесничество Карасукский лесохозяйственный участок Урочище (дача) -
Квартал 72 Выдел 5 Площадь выдела 13.0000 га.
Лесопатологический выдел - Площадь лесопатологического выдела - га.

1.2. Метод перече́та:

сплошной, ленты пере́чета, круговые площадки постоянного радиуса, реласкопические площадки
(нужное подчеркнуть).

Количество лент / площадок 7 шт.

Размеры площадок (длина × ширина/радиус) 11.3 м.

Размер временной пробной площади: 0,0401 га.

1.3. Фактическая таксационная характеристика насаждения:

Состав 10Б возраст 50 лет тип леса ЗЛ полнота 0.7

бонитет 3 запас на га 123 кбм возобновление: -

1.4. Номер очага вредных организмов нет

Тип очага вредных организмов: эпизодический, хронический (нужное подчеркнуть).

Фаза развития очага вредных организмов: начальная, нарастания численности, собственно вспышка, кризис (нужное подчеркнуть).

1.5. Причина ослабления, повреждения насаждения и время:

УН пожар 4-10 лет СИ (867)

Время ослабления, повреждения: - год

Состояние насаждения: с нарушенной устойчивостью

Средневзвешенная категория состояния насаждения: 3.81

1.6. Назначенные мероприятия:

Выборочная санитарная рубка на площади 13.0000 га

Исполнитель работ по проведению лесопатологического обследования:

Фамилия, имя и отчество (при наличии) Красовский Василий Николаевич Подпись

Дата составления документа 13.09.2025



ВЕДОМОСТЬ ПЕРЕЧЕТА ДЕРЕВЬЕВ
(для сплошного, ленточного и перечета на круговых площадках постоянного радиуса)

Порода: БЕРЕЗА повислая

Средневзвешенная категория состояния 3,81

Ступени толщины, см	Количество деревьев по категориям состояния, шт.																Всего	
	1		2		3		4		5		5 (а,б,в)			5 (г,д,е)			шт./куб. м	в том числе подлежит рубке, %
	Н	З	Н	З	Н	З	Н	З	Н	З	Н	З	О	Н	З	О		
1	2	3	4	5	6	7	8	9	10	11	12	13	14	15	16	17	18	19
12															2		2/0,13	100,0
16															4		4/0,52	100,0
20						2		1							3		6/1,32	50,0
24						3									2		6/1,98	50,0
28				1		2						1					3/1,41	
Итого, шт.				1		7		1				1			11		21	
Итого, куб.м.				0,47		2,37		0,22				0,33			1,97		5,36	42,9
Итого, % от запаса по породе				8,8		44,2		4,1				6,2			36,7		100,0	42,9

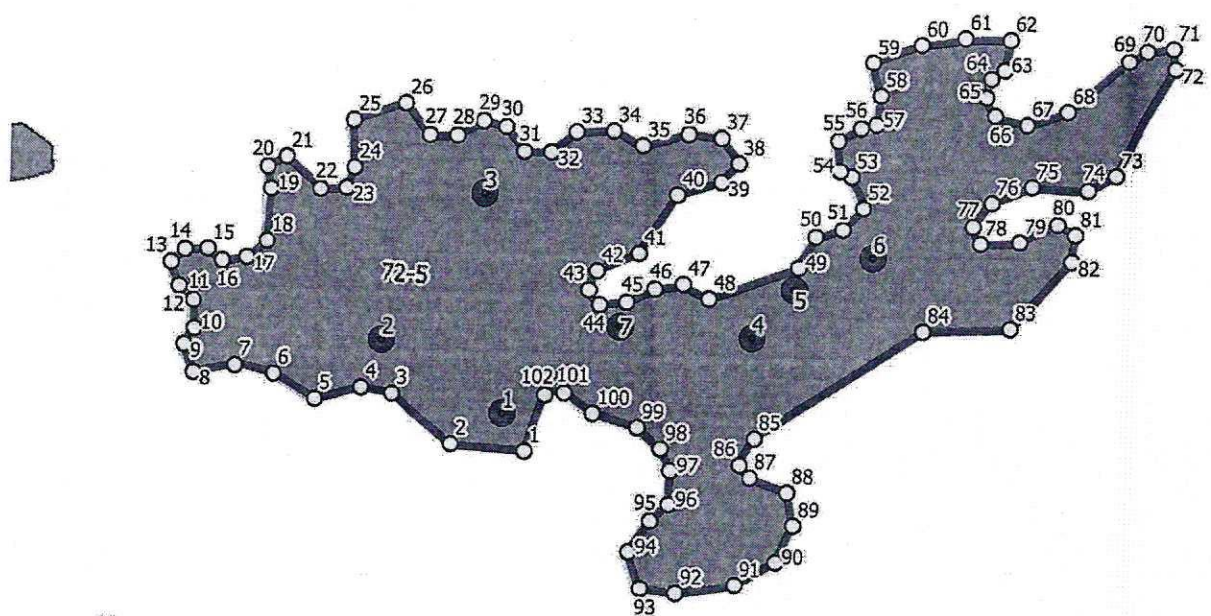
Причины назначения в рубку деревьев категорий состояния:

- 1 _____
- 2 _____
- 3 _____
- 4 _____

Приложение 3
к акту лесопатологического обследования
утвержденному Приказом Минприроды России
от 09.11.2020 № 910

Абрис участка

M 1:5000



Карасукский ЛХУ

Карасукский ЛХУ

№ участка	№ выдела	№ лесопатологического выдела	Размеры ленты (круговой площадки) перечета					Координаты начала, конца и поворотных точек ленты перечета / центров круговой площадки перечета	
			№ ленты (площадки)	длина, м	ширина, м	радиус, м	площадь, га	N (широта)	E (долгота)
72	5		1			11.3	0.04	53.778634	77.791447
			2			11.3	0.04	53.777102	77.791925
			3			11.3	0.04	53.781191	77.792061
			4			11.3	0.04	53.772289	77.796348
			5			11.3	0.04	53.776647	77.796818
			6			11.3	0.04	53.775912	77.797775
			7			11.3	0.04	53.775203	77.794719

Условные обозначения:

- Характерные точки по границам лесопатологических выделов
- Границы участка (границы проведения ЛПО)
- 3 Точки, начала, конца и поворота ленты перечета
- Лента перечета
- Центр круговой площадки постоянного радиуса

Пространственное размещение лесопатологических выделов
(включается в Акт при выделении лесопатологических выделов, для указания пространственного
расположения поврежденных и погибших насаждений)

пп	Широта, °	Долгота, °	Линия	Длина, м	пп	Широта, °	Долгота, °	Линия	Длина, м
1	53.77637	77.79374	1-2	59.1	52	53.77876	77.79757	52-53	26.4
2	53.77639	77.79383	2-3	60.9	53	53.77848	77.79741	53-54	10.1
3	53.77672	77.7921	3-4	27.7	54	53.77852	77.79727	54-55	24.4
4	53.77675	77.79172	4-5	37.6	55	53.77873	77.79722	55-56	22.5
5	53.77665	77.79117	5-6	37.1	56	53.77883	77.79748	56-57	12.4
6	53.77681	77.79065	6-7	33.5	57	53.77887	77.79767	57-58	22.0
7	53.77685	77.79018	7-8	34.2	58	53.77907	77.7977	58-59	28.5
8	53.77678	77.78968	8-9	24.8	59	53.77931	77.79758	59-60	42.5
9	53.77698	77.78955	9-10	14.0	60	53.77946	77.79815	60-61	35.1
10	53.7771	77.78966	10-11	23.7	61	53.77953	77.79866	61-62	35.2
11	53.7773	77.78962	11-12	15.5	62	53.77954	77.7992	62-63	24.6
12	53.77739	77.78944	12-13	19.6	63	53.77932	77.79915	63-64	13.0
13	53.77756	77.78933	13-14	14.5	64	53.77925	77.799	64-65	16.354
14	53.77765	77.78949	14-15	18.3	65	53.77911	77.79896	65-66	15.757
15	53.77767	77.78976	15-16	14.6	66	53.77899	77.79908	66-67	26.958
16	53.77759	77.78994	16-17	21.6	67	53.77894	77.79947	67-68	33.056
17	53.77762	77.79024	17-18	19.9	68	53.77905	77.79994	68-69	62.347
18	53.77775	77.79047	18-19	42.5	69	53.77944	77.80083	69-70	16.578
19	53.77813	77.79047	19-20	16.3	70	53.77952	77.80083	70-71	20.272
20	53.77828	77.79042	20-21	17.7	71	53.77955	77.80115	71-72	18.473
21	53.77837	77.79064	21-22	37.4	72	53.7794	77.80118	72-73	96.718
22	53.77815	77.79107	22-23	21.3	73	53.77862	77.80056	73-74	24.991
23	53.77817	77.79139	23-24	17.9	74	53.7785	77.80024	74-75	43.748
24	53.77832	77.79147	24-25	37.1	75	53.7785	77.79958	75-76	33.500
25	53.77866	77.79143	25-26	42.6	76	53.77836	77.79911	76-77	25.043
26	53.7788	77.79205	26-27	29.7	77	53.77818	77.79863	77-78	14.940
27	53.77853	77.79236	27-28	21.9	78	53.77807	77.799	78-79	31.677
28	53.7786	77.79269	28-29	22.9	79	53.7781	77.79947	79-80	33.636
29	53.77871	77.79299	29-30	18.1	80	53.77824	77.79991	80-81	14.328
30	53.77868	77.79327	30-31	25.4	81	53.77817	77.80013	81-82	21.3
31	53.77851	77.79351	31-32	21.3	82	53.77798	77.8001	82-83	72.7
32	53.77852	77.79383	32-33	25.4	83	53.77748	77.79942	83-84	68.7
33	53.77867	77.79411	33-34	29.8	84	53.77742	77.79839	84-85	157.5
34	53.7787	77.79455	34-35	24.4	85	53.77657	77.79646	85-86	25.3
35	53.77861	77.79491	35-36	37.6	86	53.77638	77.7963	86-87	10.7
36	53.77871	77.79544	36-37	25.6	87	53.77629	77.79643	87-88	32.6
37	53.7787	77.79583	37-38	24.4	88	53.77621	77.79689	88-89	27.0
38	53.77852	77.79605	38-39	21.1	89	53.77558	77.79699	89-90	31.5
39	53.77838	77.79586	39-40	35.4	90	53.77571	77.79681	90-91	36.8
40	53.77827	77.79535	40-41	56.1	91	53.77553	77.79633	91-92	47.1
41	53.77783	77.79495	41-42	37.6	92	53.77544	77.79564	92-93	29.3
42	53.77769	77.79446	42-43	17.1	93	53.77546	77.79522	93-94	32.5
43	53.77755	77.79438	43-44	13.4	94	53.77571	77.79506	94-95	30.0
44	53.77745	77.79452	44-45	21.9	95	53.77594	77.79529	95-96	18.9
45	53.77748	77.79484	45-46	23.7	96	53.77607	77.79549	96-97	26.7
46	53.77759	77.79516	46-47	22.4	97	53.77631	77.79548	97-98	18.8
47	53.77763	77.79549	47-48	22.1	98	53.77645	77.79535	98-99	24.5
48	53.77754	77.7956	48-49	76.3	99	53.7766	77.79506	99-100	35.8
49	53.77781	77.79685	49-50	27.4	100	53.77567	77.79452	100-101	28.0
50	53.77804	77.79703	50-51	21.3	101	53.77631	77.79417	101-102	15.9
51	53.7781	77.79735	51-52	23.5	102	53.77678	77.79394	102-1	46.7

Исполнитель работ по проведению лесопатологического обследования:

ФИО Красовский В.Н.

Подпись



Дата составления документа 13.09.2025